

Quelques conseils utiles pendant les travaux :



LE BOUSCAT - EYSINES - AVENUE DE L'HIPPODROME - LIGNE D - LE TRAMWAY DE BORDEAUX MÉTROPOLE ©

• Coupures d'énergie

Vous constatez une coupure imprévue (gaz, eau, électricité...), prévenez tout de suite votre fournisseur d'énergie. Son numéro se trouve sur votre facture. Informez ensuite votre médiateur chantier (contact ci-dessous).

• Aires de livraisons et manutentions

Des espaces dédiés pour les livraisons des commerces et manutentions sont matérialisés selon l'avancement des travaux. Respectez ces zones, ne les utilisez qu'en arrêt minute.

• Stationnement

Afin de faciliter la vie dans votre quartier et le bon déroulement des travaux, utilisez les zones de stationnement et respectez quelques consignes : - ne déplacez pas les barrières de chantier, ne vous gardez pas dans les zones de chantier ; - ne vous gardez pas en double file, sur les passages piétons ou autres zones non autorisées.

• Collecte des déchets ménagers

Les lieux de collectes peuvent être modifiés en fonction des phases de travaux. Le Service de la collecte de Bordeaux Métropole vous en informera.

Veillez à ne pas déposer sacs et cartons sur l'espace public.

Pour toute question concernant la collecte, contactez le 0 800 22 21 20 (appel gratuit).

• Réseau Bus

Pour toute information sur les modifications sur le réseau Bus en lien avec les travaux de la ligne D, contactez TBM : au 05 57 57 88 88 ou sur le site www.infotbm.com

• Astreinte

En cas d'urgence liée à la sécurité sur la voie publique, pendant la nuit et le week-end, vous pouvez contacter Bordeaux Métropole au 05 56 99 84 84

Pour toute autre question

Contacts Bordeaux Métropole

Médiateurs chantier

mediateur@tram-d.com

Robin Gréco

06 68 79 81 00

Marie Saragueta

06 69 23 52 83

CIA

Commission d'indemnisation Amiable
Commerces professionnels

Lucie Merlin

05 56 99 89 18
lmerlin@bordeaux-metropole.fr

Mairie de Bruges

Services techniques

05 56 16 80 60
05 56 16 80 90

Mairie du Bouscat

Direction de la communication

communication@mairie-le-bouscat.fr

Services techniques

05 57 22 26 90

ligne tram

D

Bordeaux Métropole, le sens de la ville



info travaux

• BORDEAUX • LE BOUSCAT • BRUGES • EYSINES

Madame, Monsieur,

Dans le cadre des travaux de construction de la ligne D sur le Bouscat et Bruges, vous trouverez ci-dessous, le phasage prévisionnel des secteurs en travaux et des modifications de circulation prévues, pour le mois de mai 2019.

Tronçon 6.1 : avenue de la Libération, de Barrière du Médoc à l'avenue du général Leclerc

Les travaux de voie ferrée entre les Boulevards et l'avenue du Général Leclerc se poursuivront côté pair sur ce tronçon. L'avenue de la Libération reste à sens unique vers la rocade, la voie de circulation se situant côté impair. Le stationnement restera supprimé sur l'ensemble du tronçon. L'avenue du Général Leclerc est maintenue ouverte.

Tronçon 6.2 : avenue de la Libération, de l'avenue du général Leclerc à la rue Jean Mermoz

Les travaux d'INFRA se situent côté pair de l'avenue du Général Leclerc à la rue Jean Mermoz. Ceci implique la fermeture de la rue Jacques Gérard et de la rue Victor Billon.

L'avenue de la Libération est à sens unique vers la rocade.

Le stationnement sur ce tronçon est également supprimé.

L'avenue de la Libération sera fermée en journée (7h30-15h30) les 2, 3, 6 et 7 mai sur la portion comprise entre la rue Courbet et la rue Mermoz. Une déviation sera mise en place par les rues Courbet, Schumann et Mermoz.

La rue Amiral Courbet est maintenue ouverte.

Tronçon 7 : avenue de la Libération, de rue Jean Mermoz à rue Mandel

Les rues Brossolette, Commandant d'Aussy et Pasteur sont rouvertes à sens unique vers l'avenue de la Libération. La rue Auguste Ferret est ouverte à double sens pour les VL. La rue Mandel est rouverte depuis le 1^{er} avril dans le sens avenue de la Libération - rue Roche.

Tronçon 8 : avenue de la Libération, de rue Georges Mandel à rue Paul Bert

Les emprises chantier situées entre la rue Georges Mandel et la rue Châteaubriant se situent côté impair pour une durée prévisionnelle de 3 mois. Dans le même temps, la rue Mandel est rouverte dans le sens avenue de la Libération - rue Roche.

Après la rue Chateaubriand, les emprises seront maintenues côté pair ce mois-ci. Les rues Châteaubriant et Léo Lagrange seront fermées début mai et seront rouvertes courant mai. Les rues Caboy, Emile Zola, Labelle et Ferry sont quant à elles ouvertes ce mois-ci.

Tronçon 9.1 : avenue de la Libération, de rue Paul Bert à rue Kennedy

Ce tronçon reste à sens unique sortant, entre la rue Paul Bert et la rue Kennedy, à l'exception de la portion entre l'avenue Lavigne et la rue du 8 mai 45.

L'avenue de Lattre de Tassigny est rouverte depuis le 15 avril, et la rue Raymond Lavigne le sera le 3 mai.

La rue Kennedy reste à sens unique rentrant depuis l'avenue de la Libération comme depuis le 15 avril.

Des phases de bétonnages et livraisons de nuits de matériels sont programmées ce mois-ci, ainsi que des travaux liés à la ligne caténaire entre les tronçons 6-1 à 9-1. Des lettres d'information précisant les zones, dates d'interventions et portions fermées de l'avenue de la Libération, vous seront communiquées à l'avancement des travaux.

Tronçon 9.2 : avenue de la Libération, de rue Kennedy à rue des Ecus

L'avenue de la libération est maintenue à sens unique de l'avenue Kennedy à la rue des Ecus. Les emprises sont maintenues côté pair comme depuis mi-avril.

Tronçon 10.1 : avenue de la Libération, de rue des Ecus à l'avenue Clémenceau

L'avenue de la libération est mise en sens unique sortant pendant les horaires de travail (7h30-17h30) au mois de mai. Les emprises se situent côté pair. La rue Anatole France est maintenue fermée en mai.

Tronçon 10.2 : route du Médoc, de l'avenue Clémenceau à rue de la Colonne

La route du Médoc reste à sens unique sortant sur cette portion. Les emprises se situent côté impair début mai puis basculent côté pair le 10 mai. Durant le week-end de l'ascension (30 mai au 2 juin), la route du Médoc entre l'avenue Clémenceau et la rue de la Colonne ainsi que le carrefour de l'avenue Clémenceau et de la route du Médoc seront fermés.

Tronçon 11.1 : route du Médoc, de rue de la Colonne à l'avenue du Maréchal Lyautey

La route du Médoc reste à sens unique sortant sur cette portion. Les emprises chantier seront côté impair jusqu'au 10 mai. Les rues de la Colonne, Bartolini et de la Chapelle seront fermées jusqu'à cette même date. À partir, du 10 mai, les emprises basculeront côté pair, par conséquent la rue Lesseps sera fermée et les rues de la Colonne, Bartolini et de la Chapelle rouvertes.

Tronçon 11.2 : route du Médoc, de l'avenue du Maréchal Lyautey à l'avenue de l'Hippodrome

La route du Médoc est à sens unique sortant pendant les périodes de travail (7h30-17h30). Pendant ces périodes de fermeture, l'avenue Maréchal Lyautey sera accessible par l'avenue de l'Hippodrome et l'avenue d'Eysines. La route du Médoc est à double sens en dehors des horaires travaillés. Cette configuration restera identique jusqu'en septembre 2019.

Depuis mi-février la rue Pascal Triat est mise à sens unique au droit du carrefour avec la route du Médoc. Ce sens unique sera maintenu jusqu'à fin mai dans le sens Route du Médoc-Bruges.

Les emprises travaux se situent côté pair. L'avenue Maréchal Lyautey reste ouverte tandis que la rue Descartes est fermée.

Tronçon 12 : avenue de l'hippodrome, de la route du Médoc à rue Jean Jaurès

L'avenue de l'Hippodrome est mise à sens unique de la route du Médoc vers la rue Jean Jaurès. Les accès aux commerces et aux résidences seront maintenus. Une déviation est mise en place depuis le rond-point de l'avenue d'Eysines.

*Selon informations du 26/04/2019

Le stationnement est interdit sur l'ensemble des secteurs en travaux et sur les trottoirs.

Pour toute question liée au déroulement de ces travaux, vous pouvez contacter vos médiateurs chantier : Robin Greco au 06 68 79 81 00 et Marie Saragueta au 06 69 23 52 83, joignables du lundi au vendredi, de 9 heures à 17 heures. Pour recevoir les informations du chantier, inscrivez-vous à l'adresse mail suivante : mediateur@tram-d.com







**BORDEAUX
MÉTROPOLE**

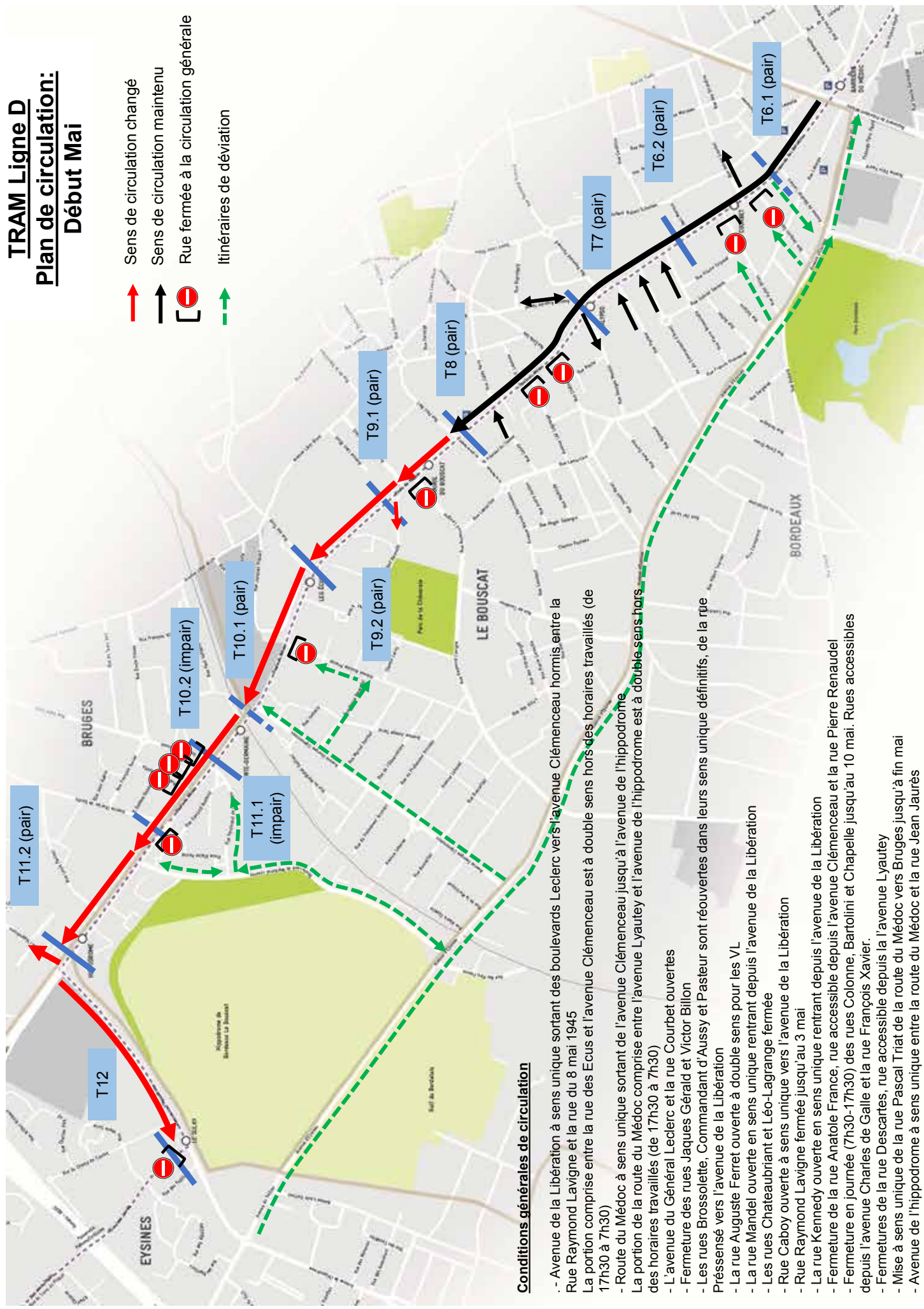
Esplanade Charles-de-Gaulle
33045 Bordeaux cedex
T. 05 56 99 84 84
www.bordeaux-metropole.fr

merci de votre compréhension

Pour en savoir plus : tramway.bordeaux-metropole.fr

TRAM Ligne D Plan de circulation: Début Mai

-  Sens de circulation changé
-  Sens de circulation maintenu
-  Rue fermée à la circulation générale
-  Itinéraires de déviation







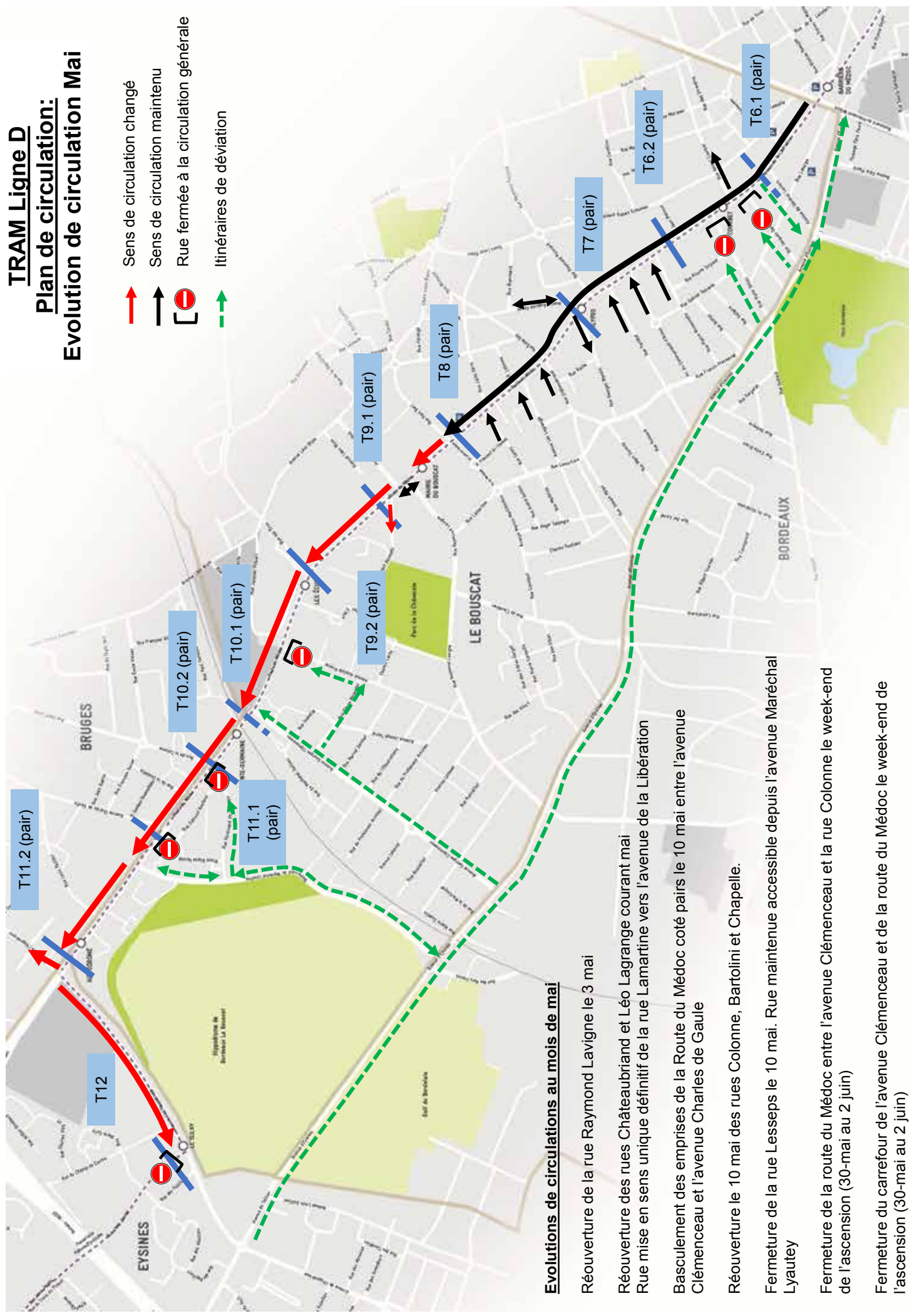
Conditions générales de circulation

- Avenue de la Libération à sens unique sortant des boulevards Leclerc vers l'avenue Clémenceau hormis entre la Rue Raymond Lavigne et la rue du 8 mai 1945
- La portion comprise entre la rue des Ecus et l'avenue Clémenceau est à double sens hors des horaires travaillés (de 17h30 à 7h30)
- Route du Médoc à sens unique sortant de l'avenue Clémenceau jusqu'à l'avenue de l'hippodrome
- La portion de la route du Médoc comprise entre l'avenue Lyautey et l'avenue de l'hippodrome est à double sens hors des horaires travaillés (de 17h30 à 7h30)
- L'avenue du Général Leclerc et la rue Courbet ouvertes
- Fermeture des rues Jaques Gérard et Victor Billon
- Les rues Brossolette, Commandant d'Aussy et Pasteur sont rouvertes dans leurs sens unique définitifs, de la rue Prémessé vers l'avenue de la Libération
- La rue Auguste Ferret ouverte à double sens pour les VL
- La rue Mandel ouverte en sens unique rentrant depuis l'avenue de la Libération
- Les rues Chateaubriant et Léo-Lagrange fermées
- Rue Caboy ouverte à sens unique vers l'avenue de la Libération
- Rue Raymond Lavigne fermée jusqu'au 3 mai
- La rue Kennedy ouverte en sens unique rentrant depuis l'avenue de la Libération
- Fermeture de la rue Anatole France, rue accessible depuis l'avenue Clémenceau et la rue Pierre Renaudel
- Fermeture en journée (7h30-17h30) des rues Colonne, Bartolini et Chapelle jusqu'au 10 mai. Rues accessibles depuis l'avenue Charles de Galle et la rue François Xavier.
- Fermetures de la rue Descartes, rue accessible depuis la l'avenue Lyautey
- Mise à sens unique de la rue Pascal Triat de la route du Médoc vers Bruges jusqu'à fin mai
- Avenue de l'hippodrome à sens unique entre la route du Médoc et la rue Jean Jaurès

*selon informations du 26/04/2019

TRAM Ligne D Plan de circulation: Evolution de circulation Mai

-  Sens de circulation changé
-  Sens de circulation maintenu
-  Rue fermée à la circulation générale
-  Itinéraires de déviation



Evolution de circulations au mois de mai

- Réouverture de la rue Raymond Lavigne le 3 mai
- Réouverture des rues Chateaubriant et Léo Lagrange courant mai
- Rue mise en sens unique définitif de la rue Lamartine vers l'avenue de la Libération
- Basculement des emprises de la Route du Médoc coté pairs le 10 mai entre l'avenue Clémenceau et l'avenue Charles de Gaulle
- Réouverture le 10 mai des rues Colonne, Bartolini et Chapelle.
- Fermeture de la rue Lesseps le 10 mai. Rue maintenue accessible depuis l'avenue Maréchal Lyautey
- Fermeture de la route du Médoc entre l'avenue Clémenceau et la rue Colonne le week-end de l'ascension (30-mai au 2 juin)
- Fermeture du carrefour de l'avenue Clémenceau et de la route du Médoc le week-end de l'ascension (30-mai au 2 juin)

*selon informations du 25/04/2019