



















SE DÉPLACER EN VÉLO À BRUGES

- MAJ octobre 2021 -

- | | | | | | |
|---|----------------------------|---|-----------------------|---|-----------------------|
|  | pistes cyclables |  | zones de rencontre |  | jeux/city-stade |
|  | lignes vertes/voies vertes |  | sentiers/cheminements |  | stations VCUB |
|  | bandes cyclables |  | giratoires |  | tables de pique-nique |
|  | contresens cyclables |  | rocade |  | groupes scolaires |
|  | |  | |  | wc |
| | |  | |  | pompes à vélo |

Échelle : 1/12 000



Source: CUB, Cadastre, Ville de Bruges
 Réalisation: Mairie de Bruges / PIR - Ressources / SIG et Prospectives / GB / mai 2022
 Copyright IGN 2008. Orthophotoplan à 100% résolution de la CUB

