



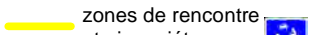
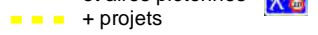
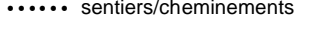
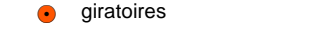

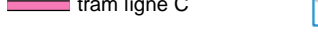
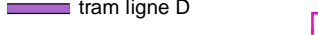


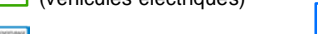
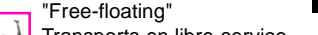
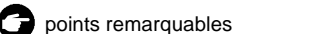


Bruges SE DÉPLACER À BRUGES (ALTERNATIVES À LA VOITURE) - MAJ janvier 2023 -

-  pistes cyclables
-  lignes vertes/voies vertes + projets
-  bandes cyclables
-  double-sens cyclable

-  zones de rencontre et aires piétonnes + projets
-  sentiers/cheminements
-  giratoires
-  groupes scolaires

-  tram ligne C
-  tram ligne D
-  ligne TER
-  Citiz - autopartage (x3)

-  bornes de recharge (véhicules électriques)
-  aire de covoiturage
-  "Free-floating" Transports en libre-service (trotinettes, vélos...)
-  points remarquables

-  stations VCUB
-  tables de pique-nique
-  jeux/city-stade
-  wc
-  pompes à vélo
-  arrêt de bus et ligne(s) concernée(s)

15 29 33 35 72 73

Echelle : 1/12 000

0 250 500 m

Source: CUB, Cadastre, Ville de Bruges
Réalisation: Mairie de Bruges / Pôle Ressources / SIG et Perspectives / GB / janvier 2023
Copyright IGN 2018. Orthophotoplan à haute résolution de la CUB

